

Wanderfreizeit Oberjoch vom 5. September 2012 bis 12. September 2012



Hotel Heckelmiller



Haus
Epple




Die o.a. Häuser sind Beispiele. Unterkunft steht noch nicht fest.

1. Tag Donnerstag 6. September 2012

Erlebnis
SGV


Wandern

Durchs Hochmoor von Oberjoch nach Unterjoch



Gütesiegel	PREMIUM	Länge	11,4 km	Schwierigkeit	mittel
Bewertungen	☆☆☆☆☆	Höhenmeter	▲ 281 m	Kondition	☆☆☆☆☆
Erlebnis	☆☆☆☆☆	▼ 281 m		Technik	☆☆☆☆☆
Landschaft	☆☆☆☆☆	Dauer	3:30 h		

Empfohlene Jahreszeiten J F M A M J J A S O N D



Navigationssystem Garmin Ltd. © 2012. © Bundesamt für Kartographie und Geodäsie www.bkg.bund.de. Schwaner. Geodaten © swissgeo 0310402/0351. Maßstab: © 1:25.000 der Topographische Karte. National Geographic © 1996-2011. NAVTEQ. All Rights Reserved.



Ca. 12 km, 6 Std. mit Pause, Hin und Zurück

2. Tag Freitag 7. September 2012

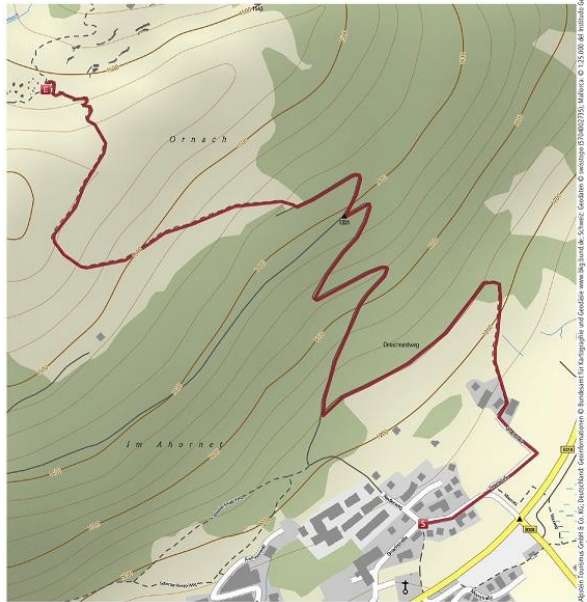
Wandern



43 Oberjoch-Ornach-Jochschrofen

Gütesiegel	STANDARD	Länge	3,1 km	Schwierigkeit	leicht
Bewertungen	☆☆☆☆☆	Höhenmeter	▲ 418 m	Kondition	☆☆☆☆☆
Erlebnis	☆☆☆☆☆	▼ 62 m		Technik	☆☆☆☆☆
Landschaft	☆☆☆☆☆	Dauer	1:30 h		

Empfohlene Jahreszeiten J F M A M J J A S O N D



Über die Alpe Kematsried , den Ornach zur Hirschalpe und zurück nach Oberjoch (ca. 360 Höhenmeter)

3. Tag Samstag 9. September 2012

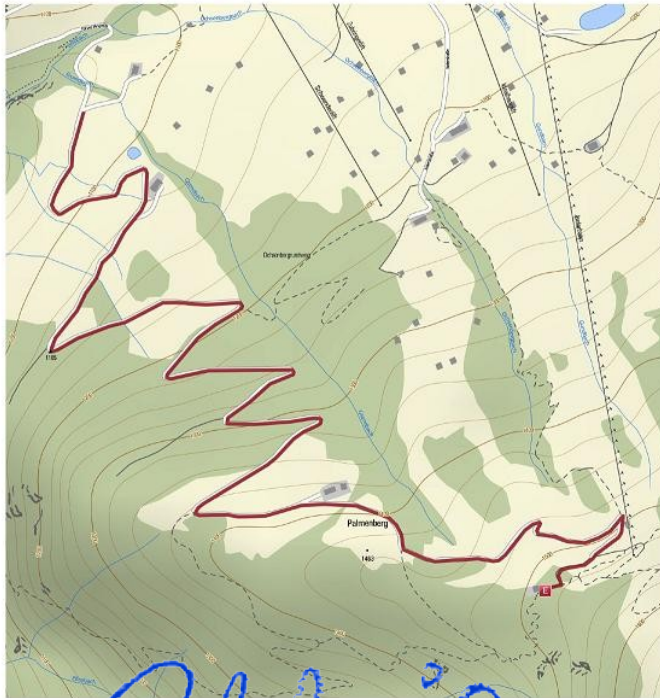
Wandern



9a Ochsenalpe-Iselerplatzhütte

Gütesiegel	STANDARD	Länge	3,9 km	Schwierigkeit	leicht
Bewertungen	☆☆☆☆☆	Höhenmeter	▲ 464 m	Kondition	☆☆☆☆☆
Erlebnis	☆☆☆☆☆	▼	27 m	Technik	☆☆☆☆☆
Landschaft	☆☆☆☆☆	Dauer	1:30 h		

Empfohlene Jahreszeiten J F M A M J J A S O N D



Alpenverein Touristik GmbH & Co. KG, Dornbirn, Österreich. © 2012. Alle Rechte vorbehalten. © 1994-2011 BWTIG. All rights reserved.

Von Oberjoch zur Iselerplatzhütte über die Ochsenalpe, zurück über die Gundalpe nach Oberjoch (ca. 390 Höhenmeter)




Erlebnis
SGV

4. Tag Sonntag 10. September 2012

Von Oberjoch über die hintere Wiehagalpe zur vord. Wiedhagalpe, zurück über den Skihang nach Oberjoch (ca. 300 Höhenmeter)



Erlebnis
SGV

Wandern 

11a Oberjoch-Wiedhagalpe

Gütesiegel	STANDARD	Länge	1,7 km	Schwierigkeit	leicht
Bewertungen	☆☆☆☆☆ (6)	Höhenmeter	▲ 291 m	Kondition	☆☆☆☆☆
Erlebnis	☆☆☆☆☆	▼	9 m	Technik	☆☆☆☆☆
Landschaft	☆☆☆☆☆	Dauer	0:45 h		

Empfohlene Jahreszeiten J F M A M J J A S O N D

Alpen Tourisme GmbH & Co. KG, Deutschland. Geoinformationen © Bundesamt für Kartographie und Geodäsie www.bkg.bund.de; Schweiz: GeoInfo © swisstopo 0710/002/035; Mallorca © 1:25.000 del Institut Geogràfic Nacional; Italien und Österreich © 1994-2011 MapTOS, All Rights Reserved.

5. Tag Montag 10. September

2012

Wandern



57 Iseler-Bschießer-Ponten-Willersalpe

Gütesiegel	STANDARD	Länge	4,7 km	Schwierigkeit	mittel
Bewertungen	★★★★★ (0)	Höhenmeter	▲ 524 m	Kondition	★★★★★
Erlebnis	★★★★★	▼ 440 m		Technik	★★★★★
Landschaft	★★★★★	Dauer	4:00 h		

Empfohlene Jahreszeiten J F M A M J J A S O N D

Diese Wanderung ist nur für Geübte und führt nicht ganz zum Ponten sondern vom Iseler zur Oberen Stuibenalpe und weiter zur Unteren Stuibenalpe und von dort abwärts in das Tannheimer-Tal nach Schattwald und dann nach Oberjoch. Evtl. wird ab Stuibenalpe ein Sessellift ins Tal benutzt.

Diese Wanderung ist wetterabhängig und könnte deshalb auch an einem anderen Tag stattfinden oder ausfallen



6. Tag Dienstag 11. September 2012

Eine der bekanntesten Allgäuer Traditionen findet in Bad Hindelang jedes Jahr am 11. September statt.

– die Einheimischen werden Sie oft auch nur von „dem Scheid“ sprechen hören.

Von Oberjoch abwärts nach Bad Hindelang in die Ostrachanlagen. Festzelt und Budenstadt. Zurück evtl. mit dem Bus (weil evtl. die Beine schwer geworden sind vom stehen und vom Bier)

Erlebnis
SGV

